

මහවැලි ජනාවාසයන්හි සේවා පහසුකම් ස්ථානගත කිරීම: ගිරාදුරුකෝට්ටේ නගර මධ්‍යස්ථානයන්හි කාර්යමය වැදගත්කම<sup>1</sup>.

ලාල් මර්වින් ධර්මසිරි

### සාරාංශය

සැලසුම්ගත ප්‍රවේශයක් යටතේ ඉදිකරන ලද මහවැලි 'සී' කලාපයේ ජනාවාස ධුරාවලියේ කාර්යමය දායකත්වය පිළිබඳව මේ ලිපියෙන් අවධාරණය කෙරේ. න්‍යායාත්මක වී තෙතරම් තාර්කික වුව ද ප්‍රායෝගික ව ගත් කල එහි පවත්නා අසංවිධිත බව හඳුනා හැකිමට මේ පර්යේෂණයෙන් උත්සාහ දරා ඇත. කෘෂිකාර්මික පරිසරයක අවසන් ප්‍රජාවලේ අධ්‍යයනා, රූඪ් අරූඪිකම් හා ආකල්ප හඳුනාගෙන හැකිකාක් දරව ඒවාට අනුරූප වන පරිදි සේවා මධ්‍යස්ථාන පවත්වාගෙන යාමත්, ඒවායේ කාර්යමය දායකත්වය ප්‍රසස්ට අත්දැකීන් පවත්වාගෙන යාමට ගතයුතු පිළියම් පිළිබඳවත් මේ ලිපියෙන් අවධාරණය කෙරේ.

### හැඳින්වීම

ශ්‍රී ලංකාවේ ක්‍රියාත්මක වන සංවර්ධන යෝජනා ක්‍රම අතුරින් ප්‍රමුඛස්ථානයක් මහවැලි යෝජනා ක්‍රමයට හිමිවේ. ඊට ප්‍රධාන හේතුව දිවයිනෙන් විශාල ප්‍රමාණයක් පයට අයත් වීම යි. මහවැලි යෝජනා ක්‍රමයට අයත් වන භූමි ප්‍රදේශය අක්කර මිලියන 6.33 (හෙක්ටයාර් මිලියන 2.53) පමණ වෙයි. එය මුළු වියලි කලාපීය භූමියෙන් 55% ක් ද, මුළු දිවයිනෙන් 39%ක් තරම් වූ ප්‍රමාණයකි (Mendis 1973). මහවැලි සංවර්ධන ව්‍යාපාරය මෙරටේ ඇතිකරන ලද්දේ මූලික වසයෙන් කෘෂි නිෂ්පාදිතය වර්ධනය කිරීම මගින් ගොවි ජනතාවගේ ආදායම වැඩි කිරීමටත්, ඒ මගින් ඔවුන්ගේ ජීවන තත්ත්වය

<sup>1</sup> 1995 වසරේ දී කැලණිය විශ්වවිද්‍යාලය වෙත ඉදිරිපත් කරන ලද පර්යේෂණ පාර්ශවයේ ඇතුළුවත් මේ ලිපිය සකසා ඇත. මේ ලිපියේ අඩංගු ඇතැම් දත්ත 2002 වසරේ දී යාවත්කාලීන කර ඇත.

නංවාලීමටත්, ජනපදිකයන් තුළ සමානාත්මතාවයක් ඇති කිරීමටත්, මූලික වසයෙන් සමාජ පසුතලයක් හා කෘෂිකාර්මික ව්‍යාප්ති හා ආධාරක සේවාවන් ලබාදීමෙන්, සමාජීය වසයෙන් සංසක්ත වූත්, ආර්ථික වසයෙන් ක්‍රියාකාරීවූත් ජනාවාස ඇරඹීමට ය(M.D.B. and Sogreach 1972; මහවැලි සංවර්ධන අමාත්‍යාංශය 1983).

මෙලෙස පිහිටුවනු ලැබූ නව ජනාවාස සැලසුම් රටාප කලාපයේ සංවර්ධනය හිමි කිරීමට කෙතෙක් දුරට හේතු වී තිබේද යන්න සලකා බැලීම මේ අධ්‍යයනයේ මූලාසරවර්ගය යි. එම අරමුණ සාක්ෂාත් කරගැනීම සඳහා පහත දැක්වෙන ක්ෂේත්‍රයන් කෙරෙහි ද අවධානය යොමු කෙරේ.

- 1 නව බුරාවලියක් යටතේ නිර්මාණය කරන ලද සේවා මධ්‍යස්ථාන ස්ථානගත කිරීම උත්ත කාර්යය සාක්ෂාත් කරගැනීමට කොතෙක් දුරට දායක වී තිබේද යන්න සොයා බැලීම.
- 2 සැලසුම් රටාවේ කිසියම් දුර්වලතාවක් හඳුනාගතහොත් වඩාත් කාර්යක්ෂම සේවා මධ්‍යස්ථානයක් පවත්වාගෙන යාම සඳහා යෝජනා ඉදිරිපත් කිරීම.

**ක්‍රමවේදය**

අධ්‍යයනයට සෘජු ව ම හෝ වක්‍ර ව අදාළ පොත් පත් ලිපි ලේඛන, වාර්තා සහ සිතියම් පරිශීලනය කිරීමෙන් අධ්‍යයනයට මනා පසුබිමක් සපයා ගෙන ඇත. අධ්‍යයන අරමුණු සපුරා ගැනීම සඳහා මහවැලි "සී" කලාපයේ ගිරාඳුරුකෝට්ටේ නගරය පෝෂක ප්‍රදේශය ලෙසට ද, දෙවන සහ තෙවන උප කලාප අතරින් ජනපද 6 ක් ස්තූත නියැදියකට (Stratified Sample) අනුව තෝරාගෙන ඇත. ගම්මාන තෝරා ගැනීමේ දී ගිරාඳුරුකෝට්ටේ නගරය කේන්ද්‍ර කොටගෙන කිලෝමීටර් 4 ක අරයක් තුළ පිහිටි ජනාවාස තෝරාගෙන නොමැත. ඊට හේතුව එම සීමාව තුළ වෙසෙන ජානපදිකයින්ගේ අවශ්‍යතා ඉටුකර ගැනීමට ගිරාඳුරුකෝට්ටේ නගරයට පැමිණෙන්නේ යැයි අභිඋපගමනයකොට (නියමු

සමීක්ෂණයේ දී ලද තොරතුරුවලට අනුව) සිබීම යි. මේ අනුව, විරාණගම, රොට්ලාවල , තෙල්දෙකියාය, දියවිදාගම, දිවුලපැලැස්ස, ගල්පෝරැයාය සහ බතලයාය යන ගම්මාන තියෝජනය වන අයුරින් එක් ජනපදයකින් 25 දෙනෙකු බැගින් වනසේ, සසම්භාවී ලෙස (Random Sample) කුඩුම්භයකින් තෝරාගෙන, ඔවුන් වෙත ප්‍රශ්න මාලාවක් ඉදිරිපත් කොට, දත්ත ඒකරාශී කොටගෙන තිබේ. එසේ ම, අධ්‍යයනය සිදුකළ කාලවකවානුවේ දී ගිරාදැරුණෝටමට නගරයේ විවෘත ව සැවති වෙළඳසැල් 52 අතුරින්, ඒවායේ තාර්මය සංයුතියට අනුකූලව ස්භාග නියමයක් පදනම් කොටගෙන, වෙළඳසැල් 12 ක් සමීක්ෂණයට භාජනය කොට ඇත.

**න්‍යායාත්මක පසුබිම**

ජනාවාස ස්ථානගත වීමේ අවකාශීය රටාව පිළිබඳ ව ප්‍රථමයෙන් ම වස්තු බිජයක් ලබාදුන් හැනැන්සා ලෙසට දැක්විය හැක්කේ ගොන් තුනන් ය(Von Thunen). ඔහුගේ "හුදෙකලා රාජ්‍යය" නමැති ග්‍රන්ථයේ අභිලප්තමතයන් කිහිපයක් පදනම් කරගෙන ජනාවාස ආරම්භ වීම පිළිබඳවත්, හම් පරිභෝග රටාවට අනුව ක්‍රමයෙන් නගර වර්ධනය වීම පිළිබඳවත් අදහස් දක්වා ඇත (Morgan and Plugh 1971). මේ අදහස තව දුරටත් 1959 දී ග්‍රෝතේවෝල්ඩ් (Grotewald)" 1962 දී චිෂෝල්ම් (Chisholm) සහ 1966 දී හෝල් (Hall) විසින් පුනරීක්ෂණයකට භාජනය කර ඇති අතර මේ අදහස ස්ථානගත වීමේ සාමාන්‍ය න්‍යායක් ලෙසට දැක්විය නො හැකි වුවත්, විශ්ලේෂණ ක්‍රමයක් ලෙසට යොදාගත හැකි බව ඔහු විසින් වැඩි දුරටත් දක්වා ඇත (Berry 1976). 1933 දී කේවා මධ්‍යස්ථානවල අවකාශීය ව්‍යාප්තිය පිළිබඳ ව නව සංකල්පයක් ක්‍රිස්ටාලර් (Christaller) "මධ්‍යයම ඡේන්ද්‍රගත න්‍යාය" ඔහුගේ ඉදිරිපත් කර ඇත. මේ අදහස් පසුකාලයේ විද්වතුන් බොහොමයක් විසින් සාකච්ඡාවට භාජනය කොට ඇත ( Haggel 1979). ඒ අතුරින් 1954 දී ලෝස්ච් (Losch) සහ 1962 දී ඉසාඩ් (Isard) විසින් මධ්‍යම ඡේන්ද්‍රගත න්‍යාය තව දුරටත් ක්‍රමවත්ව සැකසීමට වෙර දරා ඇත. 1965 දී ඔබර්

සහ ගෙඩි (Berry and Pred) විසින් මධ්‍යම ජනතර්ග න්‍යාය පිළිබඳ ව පැහැදිලි සාක්ෂි සැපයීමට ආශ්‍රිත ප්‍රන්ත නාමාවලියක් සකසා ඇත. 1953 දී බර්ෂ් සහ බ්‍රෙසි (Bursh and Breacy ) විසින් ද මධ්‍යම ජනතර්ග සහ දුර ප්‍රමාණය මත ධුරාවලියේ අවකාශීය සබඳතාව පැහැදිලි කොට තිබේ. එසේ ම ස්ටැෆර්ඩ් විසින් කුඩා නගරවල ජනසංඛ්‍යා ප්‍රමාණය සහ කාර්යයන් අතර ක්‍රියාත්මක සබඳතාව හඳුනා ගෙන තිබේ. බෙරි (1967-Berry) විසින් සේවා මධ්‍යස්ථාන කාණ්ඩ ලෙස කුඩා ගම්මාන ගම්, නගර, අගනගර සහ ප්‍රාදේශීය නගර වසයෙන් කෝරාගෙන අලෙවිය හා වෙළඳපොල ව්‍යාප්තිය පිළිබඳ අධ්‍යයනය කර තිබේ (Berry 1967).

### මහවැලි "සී" කලාපයේ ජනාවාස රටාව

මහවැලි සංවර්ධන ව්‍යාපාරය විශාල යෝජනා ක්‍රමයක් වන හෙයින් සංවර්ධන කටයුතු ඇරඹීමේදී කුඩා කලාප 13 කට බෙදා ඒවා A,B,C,D යනාදි වසයෙන් ක්‍රියාවට නංවා ඇත. මේ අතුරින් මහවැලි "සී" කලාපයේ සංවර්ධන කටයුතු 1978 දී ඇරඹී තිබේ. ඊට හෙක්ටයාර් 69,150 ක් නැතහොත් මහවැලි සංවර්ධන ව්‍යාපාරයට අයත් වන භූමියෙන් 24% ක් පමණ අයත්වෙයි. "සී" කලාපයේ ජනාවාස රටාව සඳහා ද "පොකුරු" (Clustered) රටාව මත හෙවතු සහ නිවාස සඳහා උස් භූමියක්, පහත් භූමිය (ජල සම්පාදිත) කුඹුරු සඳහාත් වසයෙන් සකස් කොට ඇත (බලන්න: අංක 1-අ. 01 සහ ඇ සිතියම්).

මහවැලි ව්‍යාපාරයේ අපේක්ෂිත අරමුණු සාක්ෂාත් කරගැනීම සඳහා නව සංවර්ධන ප්‍රදේශය තුළ වඩා හොඳ සම්බන්ධීකරණයක් ඇතිකිරීම පිණිස සැලසුම් නිර්මාපකයන් විසින්, විශේෂයෙන් ම ප්‍රංශයේ සොග්‍රීයා (Sogreach) ආයතනයේ උපදේශකයන් විසින් සේවා මධ්‍යස්ථාන (Service Centres), ධුරාවලීන් (Hierarchy) කීපයක් යටතේ පිහිටුවා ඇත (මහවැලි සංවර්ධන අභියෝගය, 1993). ඒවා කුඩා ගම්මාන (Hamlet), ගම් මධ්‍යස්ථාන (Village Centre),

ප්‍රාදේශීය මධ්‍යස්ථාන(Area Centre) සහ නගර මධ්‍යස්ථාන (Township) වසයෙනි. කුඩා ගම්මානයක් හෙවත් උප ජනාභාසයක නොවී පවුල් 800 - 1000 ක් අතර ප්‍රමාණයක් ද, ප්‍රාදේශීය මධ්‍යස්ථාන සඳහා පවුල් 5000- 8000 ක් වසයෙන් ද පදිංචි කෙරිණි. එලෙස පදිංචි කළ ජානපදිකයින්ට මහවැලි ජනාභාස හා ඉඩම් පාරිභෝගික ප්‍රතිපත්තිය යටතේ පවුලකට ලබා දුන් ඉඩම් ප්‍රමාණය වත්තේ ගොඩ ඉඩම් හෙක්ටයාර් 0.2 ක් සහ වී වගාව සඳහා මඩින් හෙක්ටයාර් 1 ක් (මහවැලි සංවර්ධන අමාත්‍යාංශය 1988).

මහවැලි "සී" කලාපය පරිපාලනමය වසයෙන් වාරිමාර්ග රටාව සහ භෞතික පසුබිම් පදනම් කොටගෙන කුඩා ඒකකවලට බෙදා ඇත. එය උප කලාප 6 ක් ද, නාගරික මධ්‍යස්ථාන 2 ක් ද, ප්‍රාදේශීය මධ්‍යස්ථාන 9 ක් ද, ගම්මාන 19 ක් සහ කුඩා ගම්මාන 61 ක් ද, වනජේ බෙදා දක්වා ඇත (අංක 2 සිතියම). මේ අධ්‍යයනය සඳහා කේන්ද්‍ර කොට ගන්නා ලද ගිරාදුරුකෝට්ටේ නගර මධ්‍යස්ථානය යටතේ ප්‍රාදේශීය මධ්‍යස්ථාන 3 ක්, ගම් මධ්‍යස්ථාන 6 ක් සහ කුඩා ගම්මාන 19 ක් ද පවතී. මහවැලි "සී" කලාපයේ දෙවන සහ තෙවන උප කලාපවල පවතින ඉඩම් ප්‍රමාණය සහ දැනට පදිංචි කරවා ඇති ගොවිපලවල් පිළිබඳ ව විස්තර අංක 1 දරන වගුවෙන් පැහැදිලි කෙරේ.

ජනාභාස සැලසුම්කරණය සේවා පහසුකම් සැපයීම සමග බැඳී පවතී. ඒ අනුව ජානපදිකයින් සඳහා අධ්‍යාපනය, සෞඛ්‍යය, තොරතුරු හුවමාරුව සහ ගමනාගමනය, වෙළඳ සේවා ආදී විවිධ වූ සේවාවලින් රාශියක් ජන සංඛ්‍යාව හා දුර යන මිනුම් දැඩු මත සැලසුම් කිරීම සහ ස්ථානගත කිරීම සිදුකොට තිබේ. ඒ යටතේ මූලික කරුණු තුනක් අවධාරණය කොට තිබේ.

1. සේවා පහසුකම් උපරිම වසයෙන් ජානපදිකයින්ට සමීප වන අයුරින් ව්‍යාප්ත කිරීම.
2. සේවා පහසුකම් සැපයීමේ දී ආර්ථික වසයෙන් කාර්යක්ෂමවත්, සැපයෙන සේවා ලාභදායී ව පවත්වාගෙන යාම සඳහා අවශ්‍ය කරන අවම

එනසංඛ්‍යා ප්‍රමාණයක් සැලකිය යුතු දුරක් තුළ දී සහතික කිරීම.

3. සමාන මට්ටමින් ක්‍රියාත්මක වන සියලුම සේවා සහ පහසුකම් එක් සේවා මධ්‍යස්ථානයකට කේන්ද්‍රගත කිරීම. මේ අනුව එක් එක් මූරාවලින් යටතේ සේවා හා පහසුකම් ස්ථානගත කරන ආකාරය දක්වා තිබේ (වගු අංක 2, සේවා මධ්‍යස්ථාන පිළිබඳ ව මූරාවලිය).

1. වගුව දෙවන සහ තෙවන උප කලාපවල පසුබිම් තොරතුරු

උප කලාපය	තොරතුරු අංකය	මුද්‍ර. ඉඩම් ප්‍රමාණය (අකුරු.)	වගා කළහැකි මුද්‍ර. ඉඩම් ප්‍රමාණය	තොරතුරු ප්‍රමාණය	කාමී නොවන කටයුතු සඳහා පදිංචි	මුද්‍ර. ගොවි පවුල්
දෙවන උප කලාපය	201	1013	592	592	118	710
	202	2876	999	999	200	1199
	203	1522	776	776	151	931
	204	2273	754	754	215	905
	205	2898	1074	1074	174	1289
	206	1629	869	869	101	1043
තෙවන උප කලාපය	301	537	336	336	101	437
	302	903	759	759	75	834
	030	771	411	411	124	535
	034	1069	619	619	186	805
	305	1313	757	757	229	986
එකතුව		16804	7946	7946	1728	9674

මූලාශ්‍රය: ගිරාදැරුමෙන් මට්ටම් මධ්‍යස්ථාන කළමනාකාර කාර්යාලයේ ඇති දත්ත

2. වගුව කේවා මධ්‍යස්ථාන පිළිබඳ යුග්මලය

සහායක තාක්ෂණ	ප්‍රධාන මෙහෙය (පවුල් 250)	මෙහෙය ප්‍රාදේශීය මධ්‍යස්ථාන (පවුල් 800 - 1000)	මධ්‍යස්ථාන මධ්‍යස්ථාන (පවුල් 4000)
විද්‍යාලායකමය	එකම කළමනාකරු	වසරකට කාර්යාලය	වසරකට කාර්යාලය, නගර කනා, වොලියම්.
වෙළඳ	කැපල් කෙටි, පිල්ල වෙළඳ කැල්, කළමනාකරු	උසස්කැල් කාර්යාලය වෙළඳකැල්, වොළ, ප්‍රාදේශීය වැඩ	කැපල්කල, වෙළඳකැල්, කළමනාකරු, වැඩ, අන්‍ය විවිධ කල්, විකෘති කලාව
කෘෂිකර්මය	කෘෂිකර්මය වෙළඳමාලාකරු, පිට	පිට කෙලවිකැල්, පිට කෙලවි, කෘෂි උපකරණ අලුත්වැටිය කරන ක්‍රියා	කෘෂිකර්මය වෙළඳ කෙලවිකැල්
ආයතන	ප්‍රාදේශීය තාක්ෂණ	ප්‍රාදේශීය/දිවයින තාක්ෂණ	දිවයින තාක්ෂණ
සේවාව	ස්වේච්ඡා සේවකයින්	වර්ෂයේ වෙනම කලාව	ආවේණික කලාව
කර්මය	--	වග කිරීමක්	වී මේල, අනෙකුත් කෘෂිකර්ම ද්‍රව්‍ය ලදහම් කටයුතු
කෘෂිකර්මය	ප්‍රාදේශීය මධ්‍යස්ථාන	ප්‍රධාන කලාව, ප්‍රාදේශීය මධ්‍යස්ථාන	ප්‍රධාන ප්‍රාදේශීය මධ්‍යස්ථාන

මූලාශ්‍රය : Mahaweli Authority of Sri Lanka (1980) Implementation Plan for Zone 2 of system 'C', Table 3.1

<sup>1</sup> ප්‍රාදේශීය මධ්‍යස්ථානවල පමණක් ක්‍රියාත්මක කර ඇත.

### සේවා මධ්‍යස්ථාන ඇගයීම

ඕනෑම සේවාවක් පවත්වාගෙන යාම සඳහා මූලික වශයෙන් ප්‍රශස්ත ජන සංඛ්‍යාවක් සිටිය යුතු අතර ම, එය පවත්වාගෙන යාම පිණිස ප්‍රමාණවත් ආර්ථික කටයුතු සිදුවීම ද අත්‍යවශ්‍ය ය. ගිරාඳුරුකෝට්ටේ නගරයේ ඇති සේවාවන් පවත්වාගෙන යාම සඳහාත් මේ මූලධර්මය වැදගත් වෙයි. මේ තත්ත්වය විමර්ශනය කිරීමේ දී සාධක කීපයක් යටතේ සොයා බැලිය හැකි ය. ඒවානම්,

1. ජන සංඛ්‍යා සාධක
2. ආර්ථික සාධක
3. වෙළඳපොළ සාධක
4. ප්‍රවාහන සාධක

### ජනසංඛ්‍යා සාධක

අධ්‍යයනයට අදාළ වූ ගම්මානවල ගොවි පවුලක් ලෙසට සලකා ඇත්තේ, ඉඩම්ලාභී ගොවි පවුල් ය. එහෙත් බොහෝ ගොවි පවුල්වලට සම්බන්ධ වූ අනු පවුල් පැවතීම "සී" කලාපයේ දැකිය හැකි විශේෂ ලක්ෂණයකි. සමීක්ෂණයට භාජනය කළ ගොවි පවුල්වල සාමාජිකයින් ලෙසට අනු පවුල් කව දුරටත් සැලකීම මත ප්‍රදේශයේ එක් ගොවි පවුලක සාමාන්‍ය සාමාජික සංඛ්‍යාව 6 ක් (5.8) වැනි ඉහල අගයක් ගෙන ඇත. මෙහි දී අනු පවුල් ලෙසට විග්‍රහ කෙරෙනුයේ විවිධ වී වෙනම ම ඒකකයක් ලෙසට කටයුතු කරන පවුල්වලට යි. පහත දැක්වෙන වගුව මගින් සෂ්ට අධ්‍යයන ප්‍රදේශයේ ජන සංඛ්‍යා දත්ත ඉදිරිපත් කෙරේ.



3. වගුව

අධ්‍යයන ප්‍රදේශයේ ජන සංඛ්‍යා දත්ත

ජනකය	ගොවි පවුල් ප්‍රමාණය <sup>1</sup>	අනු පවුල් ප්‍රමාණය <sup>2</sup>	එකතුව	එක් පවුලක සිටින සාමාන්‍ය ප්‍රමාණය <sup>3</sup>
1. විශාණම	242	45	287	6.3
2. ගල්පෝරුයාප	224	50	274	5.5
3. පොලොවල	236	21	257	6.0
4. කෙල්දෙණියාප	205	102	307	6.4
5. දියවිද්දාම	194	18	212	5.6
6. බකලාප	201	116	317	5.8
7. දිසුලපාලාස්ස	275	--	275	4.8
එකතුව	1577	352	1929	5.8

සේවා මධ්‍යස්ථානවල පැවැත්ම සඳහා ජන සංඛ්‍යා ප්‍රමාණය මූලික වශයෙන් බලපා යි. ගිරාදොරුකෝට්ටේ නගර මධ්‍යස්ථානයෙන් සේවය සැපයෙන මුල් ගොවිපවුල් ප්‍රමාණය 9674 ක් පමණ වෙත අතර, ගොවි පවුලක සාමාන්‍යය ජනසංඛ්‍යා ප්‍රමාණයෙන් ගුණ කිරීමේ දී දෙවන සහ හතරන ෮ ප කලාපවල ජන සංඛ්‍යා ප්‍රමාණය 50,000 කට නො අඩුවන බැව් පැහැදිලි වෙයි.

**ආර්ථික සාධක**

අධ්‍යයන ප්‍රදේශයේ වෙහෙත ජානපදිකයින් බහුතරයකගේ ආර්ථික ක්‍රියා කාරකම් සියල්ල කෘෂිකර්මාන්තය මත රඳා පවතී. සෑම කුටුම්භ ජනකයක් සතුව ම ඒකාකාර ඉඩම් අයිතියක් පැවතීම, කලාපයේ කෘෂිකාර්මික ක්‍රියාකාරකම්හි ජනීයත්වයක් පැවතීමට හේතු වී ඇත. එහෙත් ගොවීන් සතු

<sup>1</sup> ගිරාදොරුකෝට්ටේ කොට්ඨාශ කළමනාකාර කාර්යාලයේ ඇති දත්ත

<sup>2</sup> ගිරාදොරුකෝට්ටේ කොට්ඨාශ කළමනාකාර කාර්යාලයේ ඇති දත්ත

<sup>3</sup> සමස්ත සමීපයේ දත්ත

ශිල්පකූල, හැකියාවන්, මූල්‍ය හක්කිය, දැනීම සහ වෙනත් හේතූන් මත ඔවුන්ගේ නිෂ්පාදන ප්‍රමාණය තුළ ඒකීයත්වයක් දැකිය නො හැකි ය. හෙක්ටයාර් 1 ක භූමිය තුළ වී වගාව සඳහා වැයවන සාමාන්‍ය මුදල සහ ඒ මගින් ලැබිය හැකි සාමාන්‍ය ආදායම අංක 4 දරන වගුව මගින් දක්වා ඇත.

4 වගුව  
අධ්‍යයන ප්‍රදේශයේ වී සංඛ්‍යාති (යල/ මහ)

සාමාන්‍ය ආදායම	මහ <sup>11</sup>	යල <sup>10</sup>	වගා කන්නය මුද්‍රා ව්‍යාදම (රුපියල්) <sup>12</sup>	මුද්‍රා ආදායම (රුපියල්)	දළ ලාභය (රුපියල්) <sup>13</sup>	සමමිත අවමතය (හෙක් 1: කිලෝ)	සමමිත දෝෂ (හෙක් 1: කිලෝ)	ලාභයේ 95% විභූමිත සීමා <sup>14</sup>
37,500	37,500	37,5(6)	62,370	24,870	307	797	(23,500)	
65,340	65,310	62,370	30,810	307	797	(23,500)	26,151	
27,840	30,810	24,870	558	809	852	129,44	321,09	
558	809	852	129,44	321,09	29,165			

මූලාශ්‍රය : ස්වෛත්‍ර සමීක්ෂණ දත්ත 2002

<sup>10</sup> ස්ථිත ඇතැම්ම, බිට්, පොහොර, සංවිනායන, රැල්ලාගත, මුහුණපිත්, මුහුණපිට, මුහුණත, රලාදා, සහ වෙහෙත් වියදම්.

<sup>11</sup> වී මුහුදු 1: කිලෝ 22, වී නිලෝමුහුදු 1ක සාමාන්‍ය ඇතුළු මිල රු. 13,50 (වී මුහුදු රු. 1 කිලෝ 550 x රු. 13,50)

<sup>12</sup> පොළීන් සවිභේදනය කරන ලද ප්‍රමාණය සහ පරිසර කරන ලද ප්‍රමාණයක් මගින් ඇලකිල්ලට ගෙන තිබේ.

<sup>13</sup> විභූමිත කේරා ගණනය කරන ලද්දේ  $\bar{X} - Z_{\alpha/2} \delta \sqrt{n} \bar{X} + Z_{\alpha/2} \delta \sqrt{n}$  ආශ්‍රයෙනි.

<sup>14</sup> යල කන්නයේ සාමාන්‍ය වී නිෂ්පාදනය හෙක්. 1: වී මුහුදු 210

<sup>15</sup> මහ කන්නයේ සාමාන්‍ය වී නිෂ්පාදනය හෙක්. 1: වී මුහුදු 230

<sup>16</sup> වර්තමාන දළ ලාභය (යල සහ මහ කන්නවල මුද්‍රා ලාභය 55,680/12 (වර්තමානට ඇති ගෙව. 5.8 (වගුලක සාමාන්‍ය සාමාන්‍ය සංඛ්‍යාව) - රු. 800.00)

මේ අනුව එක් තත්තයක දී ගොවියකු විසින් හෙක්ටයාර් 1 ක වී වගාවෙන් ලද හැකි දළ ලාභය රුපියල් 27,840.00 කි. එම මධ්‍යය අගයේ සම්මත අපගමනය 558 වන අතර සම්මත දෝෂ ප්‍රමාණය ද ඉහල අගයක් ගෙන තිබේ. "සී" කලාපය පුරා ඒකාකාරී වී නිෂ්පාදන විභවතාවයක් නො පැවතීම ඊට හේතුව යි. මේ තත්ත්වය මත වසරක දී එක් ගොවි පවුලක සාමාන්‍ය ආදායම රුපියල් 55,680.00 ක් (යල සහ මහ යන සත්ත දෙක සඳහා ) පමණ වෙයි. ප්‍රදේශයේ ගොවි පවුලක සාමාජිකයන්ගේ සාමාන්‍යය 6 ක් (5.8) වන අතර ඒ අනුව එක් අයෙකුගේ මාසික සාමාන්‍ය ආදායම රුපියල් 800.00 ක් පමණ වෙයි.

සෑම ජානපදිකයෙකුට ම ඉඩම් ලාභියෙක් ලෙසට දැක්විය හැකිවුත්, ඔවුන්ගේ දෙවන පරම්පරාව එලෙස දැක්වීමට අසීරු ය. බොහෝවිට ඔවුන් තම දෙමාපියන් සමඟ හෝ දෙමාපියන්ට අයත් ඉඩමේ කොටසක පදිංචි වී ඇත. ඔවුන්ගෙන් 58% අදායම හෝ බද්දට කුණුරු වගා කරයි. මේ තත්ත්වය ඔවුන්ගේ ආර්ථිකය කෙරේ සෘජුව ම බලපා ඇත. මේ අධ්‍යයනයට අනුව කලාපයේ සේවා විපුස්තිය 33% ක් කරම් ඉහල මට්ටමක පවතී. රැකියා විරහිත, ඉඩම් අහිමි දෙවන පරම්පරාවේ සාමාජිකයන් කුලී ශ්‍රමිකයන් ලෙසට ද සේවය කරන අතර, ඇතමෙක් රැකියා කොටසක කලාපයෙන් පිටතට සංක්‍රමණය වී ඇත.

මේ අධ්‍යයනයෙන් පැහැදිලි වන මූලික කරුණක් වන්නේ ජානපදිකයින්ගේ ඉපයීම් ඉතාමත් පහළ මට්ටමක පැවතීම යි. අඩු ආදායම ක්‍රය ශක්තිය හීන කිරීමට බලපායි. ඒදිනෙදා අවශ්‍යතා ඉටුකර ගැනීමට අපොහොසත් වන්නා, නිකුතින් ම මුදල් සම්පාදනය කරගැනීම සඳහා විකල්ප මාර්ග කෙරේ යොමු වෙයි. ඒ අතුරින් ප්‍රමුඛ වන්නේ මුදල් ණයට ගැනීම යි. අධ්‍යයනයට අනුව නියැදියෙන් 52%ක් ආයතනික හෝ ආයතනික නොවන අංශයෙන් ණය ලබාගෙන ඇති අතර ඉන් 28%ක් පමණ තවමත් ගෙවා නොමැත. මේ තත්ත්වය ග්‍රාමීය ණයගැතිභාවය හිටු කිරීමට හේතු වී තිබේ. සේවා මධ්‍යස්ථානවල කාර්යක්ෂමතාවය සඳහා සිදුකෙරෙන

ජානපදිකයින්ගේ දායකත්වය මන්දගාමී කිරීමට ද මෙහි සාධක හේතු වී ඇති බැව් පෙනේ.

**වෙළඳපොළ සාධක**

ජානපදිකයින්ට සේවා සපයන තොග, සිල්ලර් වෙළඳසැල් සහ සති පොළවල ක්‍රියාකාරීත්වය ඇසුරින් වෙළඳපොළ තත්ත්වය පිළිබඳ ව අධ්‍යයනය කළ හැකි වෙයි. සැලසුම්වලට අනුව නිර්මාණය කරන ලද ජනාවාස රටාවේ කුඩා ගම්මානවල සිට නගර මධ්‍යස්ථාන දක්වා ප්‍රශස්ත ජන සංඛ්‍යාවට අනුව සේවාවන් සැපයීමට ක්‍රියා කොට තිබේ. ඒ බැව් දෙවන සහ තෙවන උප කලාපවල සේවා මධ්‍යස්ථාන දැක්වෙන අංක 2 සහ 3 දරන සටහන මගින් පැහැදිලි කෙරේ. එක් එක් තරුවන් යටතේ නිර්මාණය කොට ඇති ජනාවාස ධුරාවලීන් අනුව සේවා මධ්‍යස්ථාන ප්‍රදේශය බිඳවිඳ ක්‍රමය (Bisection method) අනුව අංක 4 දරන සටහනේ දක්වා ඇත. විවිධ ධුරාවලීන් යටතේ පවතින සේවා මධ්‍යස්ථානවල පැවැත්මට නිශ්චිත වූ වෙළඳාම් ප්‍රමාණයක් පැවතීම අත්‍යවශ්‍යය වෙයි. එතෙක් සැලසුම්වලින් බලාපොරොත්තු නො වූ, ඇතැම් සේවාවන් ලබා ගැනීමට ළගින් පිහිටි නගර මධ්‍යස්ථානයට වඩා දුරින් පිහිටි මහියංගනය නගරය කරා ජානපදිකයින් යොමු වී ඇති බව පෙනේ. අංක 5 දරන පරිමාණ සටහන (Scalogram) මගින් සේවා මධ්‍යස්ථානවල පවත්නා සේවා පහසුකම් හා ඒවා ලබා ගැනීමට ජානපදිකයින් ගමන් කළ යුතු දුරක් ප්‍රස්තාපානුකූල ව දක්වා ඇත.

සිල්ලර් සහ තොග වෙළඳසැල්වලට වඩා ජානපදිකයින්ගේ කෘෂි නිෂ්පාදිත අලෙවි කර ගැනීමටත් ඔවුනොවුන්ගේ අවශ්‍යතා සපුරා ගැනීමටත් වැදගත් වන අංගයක් ලෙසට සති පොළ දැක්විය හැකි ය. දෙවන හා තෙවන උප කලාපවල වැදගත් (අඟහරුවාදා) සහ ගිරාදුරුකෝට්ටේ (සිකුරාදා) සති පොළවල් පවත්වාගෙන යයි. තෙවන උප කලාපයේ වයඹ දිගින් පිහිටා ඇති ගම්මානවල ජානපදිකයින්ට ද සමීප සති පොළ මධ්‍යස්ථානයක් වන ගිරාදුරුකෝට්ටේ නගරයට වඩා දුරින් පිහිටි මහියංගනය සති පොළ වෙත යොමුවීම විශේෂ

ලක්ෂණයකි. ඒ සඳහා ජානපදිකයින් දක්වා ඇති හෝදා වෛලය සංකීර්ණ කළ හැකි ය.

1. මහියංගනය දක්වා හොඳ ප්‍රධානතා සේවයක් පැවතීම.
2. සහියේ නිවාඩු දිනයක (ඉරිදා) මහියංගනය පොළ පැවැත්වීම.
3. ගිරාදුරුකෝට්ටේ පොළට වඩා මහියංගනය පොළේ භාණ්ඩ රාශියක් පැවැතීම.
4. ගිරාදුරුකෝට්ටේ පොළට සාපේක්ෂ ව මහියංගනය පොළේ භාණ්ඩ මිල ගණන් අඩු යැයි සැලකීම.

මෙහි අවසාන ප්‍රතිඵලය වී ඇත්තේ, ගිරාදුරුකෝට්ටේ නගරය නැමති පුටුව කෙරේ ජනයා ප්‍රවේශ වීම නොව, වෙනත් පුටුවක් කරා ඔවුන් යොමුවීම යි. මේ තත්ත්වය ගිරාදුරුකෝට්ටේ නගරය තරමක් ජනයාගෙන් තොර පාරිසරයක් හැඟීමට හේතු වී ඇත.

3. වගුව ගිරාදුරුකෝට්ටේ නගරයේ කාර්යමය සංයුතිය.

භාණ්ඩය	වෙළඳසැල් ප්‍රමාණය	නියදියේ ප්‍රමාණය
1. සිල්ලර / තොග වෙළඳාම	12	3
2. කෘතීමය අලෙවිසැල්	11	3
3. ආසන ශාලා	5	2
4. සාප්පු (පෙදි)	8	1
5. ගොඩනැගිලි දුර්ග / ගෘහ උපකරණ	7	1
6. වෙනත්	9	2
<b>එකතුව</b>	<b>52</b>	<b>12</b>

මූලාශ්‍රය : කෝචු සමීක්ෂණ දත්ත.

අධ්‍යයනය සිදුකෙරෙන කාල පරිච්ඡේදයේ දී ගිරාදුරුකෝට්ටේ නගරයේ වෙළඳසැල් 52 ක් විවෘත ව පැවතිණි. ඒවායේ කාර්යමය සංයුතිය වගුව 5 මගින් දැක්වෙයි. වෙළඳසැල්වල ඇති භාණ්ඩ වර්ග, ඒවායේ

ප්‍රමාණය සහ වෙළඳාම එකිනෙකට වෙනස් තත්වයේ පවතී. වෙළඳාමට වැඩි 50% පමණ දේශනීය ආදායම් රුපියල් 1000 කට අඩු වන අතර, එකී කාණ්ඩයට හේ පැන් හල්, සැලුන්, බයිසිකල් අළුත්වැඩියා කරන ස්ථාන වැනි ඒවා අයත් වෙයි. දේශනීය ආදායම් රුපියල් 1001 ක් 5000 ක් අතර ආදායම් ලබන වෙළඳසැල් 33% ක් පමණ පවතී. ඒවාට තොග, සිල්ලර වෙළඳාම, රෙදිපිළි සහ එළවළු වෙළඳාමක් අයත් වෙයි. රුපියල් 5001 ට වැඩි දේශනීය ආදායම් ලබන වෙළඳසැල් 17% පමණ පවතී. තොග වෙළඳාම, කෘෂිද්‍රව්‍ය අලෙවිහල් වැනි ඛාණ්ඩයට අයත් වෙයි. කෙසේ වෙතත් නගරයේ වෙළඳසැල් හිමියන්ගෙන් බහුතරයකගේ අදහස වී ඇත්තේ, කම් ව්‍යාපාර කටයුතු කටයුතු වර්ධනය කරගැනීම සඳහා පවත්නා ඉඩ ප්‍රස්ථාන වරල බව යි. ඒ සඳහා හේතු වී ඇත්තේ භාණ්ඩ හා සේවාවන් ලබාගැනීමට නගරයට පැමිණෙන්නන්ගේ ප්‍රමාණය අඩු වෙමින් පැවතීම යි. ඊට බලපා ඇති හේතු සංකීර්ණ ව මෙලෙස දැක්විය හැකි ය.

1. ගිරාදුරුකෝට්ටේ නගර මධ්‍යස්ථානය ආසන්න ව පැවැත්වූ සිටින ජන සංඛ්‍යාව අප්‍රමාණවත් වීම (නගරය තුළ ජනාවාස නොවූ විශාල ගොවිපලක් පැවතීම).
2. ගිරාදුරුකෝට්ටේ නගරයට වඩා මහියංගනය සහ දෙහිඅත්තකණ්ඩිය වැනි වර්ධන කේන්ද්‍ර දෙකක් පැවතීම නිසා ජනයා ඒවා කෙරෙහි යොමුවීම.
3. ප්‍රධාන මාර්ගයෙන් පිටස්තර වී ගිරාදුරුකෝට්ටේ නගරය පිහිටා තිබීම නිසා, බොහෝ රථවාහන නගරයට ඇතුළු නොවීම.
4. ගිරාදුරුකෝට්ටේ වෙත පැමිණෙන ප්‍රවාහන සේවාවල දුර්වලතා
5. නගරය තුළ සිනමා ශාලා වැනි වෙනත් විනෝදාශ්වාද ලබාදෙන ආයතන නො පැවතීම.

ගිරාදුරුකෝට්ටේ නගරය කෘෂිද්‍රව්‍ය මිල දී ගැනීමේ මධ්‍යස්ථානයක් වශයෙන් ඉටුකරන කාර්යභාරය පිළිබඳ ව සැකීමකට පත්විය නො හැකි බැව් ජානපදිකයෝ ප්‍රකාශකර සිටිති. අධ්‍යයනයට අදාළ කර ගන්නා ලද ගොවින්ගෙන් ගිරාදුරුකෝට්ටේ නගරයේ ඇති වෙළඳසැල්වලට වී අලෙවි කොට ඇත්තේ 1% කට ආසන්න ගොවින් ප්‍රමාණයකි.

තලාපය තුළ බොහෝවිට වී මිල දී ගැනීම සිදුවන්නේ මුදල් සහ නාණ්ඩ ණය වසයෙන් ලබාදෙන්නන් සහ ජංගම වෙළෙඳුන් විසින්, බොහුන් වී මිලදී ගැනීමේ දී ප්‍රමිති පිළිබඳ ව හෝ සැලකීමත්, කුඹුරට ම පැමිණ වී මිලදී ගැනීමත් නිසා ගොවීන් අතර පවුන් ජනප්‍රිය ව ඇත. සිල්ලර වෙළෙඳුන් සමග නිරන්තර ව ගනුදෙනු කරන ගොවීන් විසින් ලබාගන්නා වූ නාණ්ඩවලට බොහෝවිට ගොවීන් කරනුයේ තම අස්වැන්න මුද්‍රිතව ම අලෙවි කිරීමේ ප්‍රතිපත්තියකි. මේ තත්ත්වය මත ගොවීන්ගේ නිෂ්පාදනවලට නියම මිලක් ලැබේදැයි සැක සහිත ය.

**ප්‍රවාහන සාධක**

සේවා මධ්‍යස්ථාන සාර්ථක වී පවත්වාගෙන යාම සඳහා අත්‍යවශ්‍ය වන මූලිකාංගයක් වන්නේ, ඒවා අවට ජනාකාර, ජනි සේවාවන් ලබා ගැනීම පිණිස ප්‍රවේශවීමට සුදුසු ප්‍රවාහන සේවාවන් පැවතීම යි. මෙය පොද්ගලික, පෞද්‍ය හෝ රජය මගින් පවත්වාගෙන යන සේවාවන් වීමට පිළිවෙත. එතුඩ අංක 6 ට අනුව, න්‍යායාත්මක වසයෙන් ධුරාවලියේ නගර මධ්‍යස්ථානයක් වන ගිරාදරුකෝට්ටේ නගරය මගින් දෙවන සහ තෙවන උප සලාපවල පවත්නා සියලු ම මධ්‍යස්ථාන පාලනය විය යුතු ය. ඒ අනුව ප්‍රාදේශීය මධ්‍යස්ථාන 3 ක් ද, ගම් මධ්‍යස්ථාන 6 ක් ද, කුඩා ගම්මාන 19 ක් ද, පාලනය විය යුතු ය.

6. වගුව

දෙවන සහ තෙවන උප කලාපවල සේවා මධ්‍යස්ථාන  
ධුරාවලිය සහ ඉන් පාලනය විය යුතු වෙළඳපොළ ප්‍රදේශ

ධුරාවලිය	ඉහළ මට්ටමේ මධ්‍යස්ථාන විසින් සේවා සපයන අන්තර්ජාතික ප්‍රමාණය	ඉහළ මට්ටමේ මධ්‍යස්ථාන විසින් සේවා සපයන වෙළඳපොළ ප්‍රමාණය
නගර	1	1
මධ්‍යස්ථාන	3	4
ප්‍රාදේශීය	6	10
මධ්‍යස්ථාන	19	29
ගම් මධ්‍යස්ථාන		
කුඩා ගම්මාන		

සියලු ම ධුරාවලීන් සම්බන්ධ කරමින් වඩා හොඳ මාර්ග පාලනයක් දෙවන සහ තෙවන උප කලාප තුළ දැකීමට පුළුවන. එහෙත් පවත්නා ප්‍රවාහන සහසුකම් පනවන්නන්ගේ අවශ්‍යතා පැවිලීමට සමත් වී නැත. නිදසුනක් ලෙසට ගතහොත් මේ කලාපයේ ජනතාව වෛද්‍ය ප්‍රතිකාර ගැනීම සඳහා යොමු වී ඇති ස්ථාන අනුව ඒ බැව් පැහැදිලි කළ හැකි ය. මේ වනවිට මහියංගනය, දෙහිඅත්තකණ්ඩිය සහ ගිරාදුරුකෝට්ටේ රජයේ රෝහල්වලින් සැපයෙන වෛද්‍ය සේවාවන් සමාන මට්ටමකින් පවතින බැව් ජනපදිකයන් විසින් පිළිගන්නා මුත් ඔවුන් සේවා ලබාගන්නා සේවා ලබාගන්නා ස්ථානයේ වෙනස්කම් අංක 6 දරන සටහනින් මනා ව පිළිබිඹු කෙරේ. ඒ අනුව ඔවුන්ට ළඟින් ම පිහිටි ගිරාදුරුකෝට්ටේ රෝහල වෙත නො ගොස් වෙනත් රෝහල් කරා ගොස් වෛද්‍ය පහසුකම් ලබාගැනීමට යොමු වී ඇති බැව් පෙනේ. ඊට බලපා ඇති ප්‍රධාන හේතුව වන්නේ ගිරාදුරුකෝට්ටේ නගරය කරා ප්‍රවේශ වීමට කුමක් සහ හොඳ ප්‍රවාහන සේවයක් නො පැවතීම යි. මේ වනවිට ගිරාදුරුකෝට්ටේ හරහා ප්‍රධාන මාර්ගයේ දිවෙන (දෙහිඅත්තකණ්ඩිය සහ මහියංගනය මාර්ගය) ප්‍රවාහන සේවා සතුටුදායක අන්දමින් පැවතුන ද, අවට පිහිටි ප්‍රාදේශීය



මධ්‍යස්ථාන හා කුඩා ගම්මාන යාකරමින් පවතින ප්‍රවාහන කාලය ඉතාමත් දුර්වල මට්ටමක පවතී. එහෙත් තෙල්දෙතියාය, ගල්පෝරයාය, දිවුලපැලැස්ස, රොට්ලාවල, තෙම්බරාම පෑනී ගම්මාන ඔස්සේ කරමින් සකුටුදායක ප්‍රවාහන සේවාවක් මහියංගනය දක්වා පවතී. මේ තත්වය, එහි ගම්මානවල වැසියන් පවා ගිරාදැරුණෝවිටේ නගරය වෙත නො ගොස් මහියංගනය නගරය කරා යොමු කිරීමට හේතු වී තිබේ. කෙසේ වෙතත් ජානපදිකයින්ගේ අදහස වන්නේ ගිරාදැරුණෝවිටේ නගරය හා සම්බන්ධ කරමින් සකුටුදායක ප්‍රවාහන සේවයක් පවතිනම් මේ තත්ත්වය වෙනස් විය හැකි බව යි.

**නිගමනය**

කුළුපත් වර්ධන මූලධර්ම (Growth Centre) ලෙසට ගිරාදැරුණෝවිටේ නගරය ක්‍රියාත්මක නොවන බැව් මේ අධ්‍යයනය මගින් හෙළිදරව් වී ඇත. එසේ වීමට බලපා ඇත්තේ, ගම් සහ නගරය (හර සහ ප්‍රත්‍යන්ත ප්‍රදේශ) අතර සබඳතාව අවම මට්ටමක පැවතීම යි (ධර්මසිරි 1985). ඒ අනුව ගිරාදැරුණෝවිටේ නගර මධ්‍යස්ථානය ස්ථානගත කිරීම කොතෙක් දුරට නිවැරදි වන්නේ දැයි නැවත වරක් සිතා බැලිය යුතු ය. සැලසුම් සැකසීමේ දී න්‍යායාත්මක කරුණුවලට අනුරූප ව නගරය නිවැරදි ව ස්ථානගත කර ඇතත්, ප්‍රායෝගික ව ගත් කළ එහි ඇති අසංවිධිත බව හා අයෝග්‍ය තාවය මනා ව පැහැදිලි කෙරේ. මේ තත්ත්වයට අනුරූප ව, සැලසුම් සැකසීමේ දී න්‍යායාත්මක කරුණු කෙරේ. පමණක් අවධානය යොමු කිරීම නුසුදුසු බවත්, ප්‍රජාවගේ අවශ්‍යතා කඳුකෘතෙන්, මවුනගේ රූව් අරුචි කම්මලට අනුව විධිමත් අයුරින් සැලසුම් සැකසීමේ අවධානාව පැහැදිලි කෙරේ.

කෙසේ වෙතත් කාර්යක්ෂම සේවා මධ්‍යස්ථානයක් ලෙසට නගරය පවත්වාගෙන යාම සඳහා වැදගත්විය හැකි යෝජනා කිහිපයක් දැක්වීමට පිළිවන. ජනතාවගේ ආදායම නංවාලීම සඳහා රාජ්‍ය අංශයේ දායකත්වය ඉතා වැදගත් කොට සැලකේ. ඒ සඳහා බදු සහන සැලසීම, ගොවි සංවිධානවල

ගක්කිය වැඩිකිරීම වැදගත් විය හැකි ය. ඒ වගාම ආරම්භයේ පටන් අස්වනු අලෙවිය දක්වා, කටයුතු රාජ්‍ය යාන්ත්‍රණයේ අධීක්ෂණය යටතේ ගොවි සංවිධානවල පූර්ණ දායකත්වය යටතේ සිදු කිරීම වැදගත් වෙයි. එමගින් මහා පරිමාණික ලෙස කෘෂි යෙදවුම් මිලදී ගැනීමටත්, කේවල් කිරීම මගින් කෘෂි නිෂ්පාදනවලට ඉහළ මිලක් ලබාගැනීමටත් අවස්ථාව පැවතිය හැකි ය. ඒ වගාවට අතිරේක ව, වඩාත් ඵලදායී ආර්ථික බෝගයක් වන, වාණිජ්‍ය බෝග නිෂ්පාදනය කෙරෙහි ගොවීන්ගේ අවධානය යොමුකිරීම ද ඉතා වැදගත් වෙයි. කෘෂිකර්මාන්තය පදනම් කොටගත් කර්මාන්තපුරයක් ඇරඹීම, කලාපය පුරා ක්‍රමවත් ප්‍රවාහන සේවාවක් පවත්වාගෙන යාම, නගරය තුළ ඇති ගොවිපළෙන් කොටසක් ජනාවාසකරණයට ලක්කිරීම, නගර සැලසුම නැවත සැකසීම වැනි ඒවා නගරය කාර්යක්ෂම ව පවත්වාගෙන යාම සඳහා ප්‍රයෝජනවත් විය හැකි ප්‍රධාන යෝජනාවක් ලෙසට දැක්විය හැකි ය. එසේ නැතහොත්, ගිරාඳුරුකෝට්ටේ නගරය කෙරෙහි තවදුරටත් අවධානය යොමු නො කර, මහියංගනය, දෙතිඅත්තකණ්ඩිය වැනි නගරවල වර්ධනයට තවදුරටත් ඉඩදීමෙන් ගිරාඳුරුකෝට්ටේ නගර මධ්‍යස්ථානය ප්‍රාදේශීය නගර මධ්‍යස්ථානයක් බවට පත්වීමට ඉඩහැරීමට පිළිවෙත.

**ආශ්‍රිත ග්‍රන්ථ**

ධර්මසිරි, ආර් කේ. එල්. එම්. 1995. සැලසුම්ගත ජනාවාසයන් සේවා පහසුකම් ස්ථානගතවීම මතවැලි "සී" කලාපයේ දෙවන සහ තෙවන උප කලාප ඇසුරෙන් අධ්‍යයනයක්. විශ්වවිද්‍යාලය වෙත ඉදිරිපත් කරන ලද අප්‍රකාශිත පර්යේෂණ වාර්තාවකි.

මතවැලි සංවර්ධන අමාත්‍යාංශය. 1983. මතවැලි ව්‍යාපාර සහ අරමුණු, ඉඩම් හා ඉඩම් සංවර්ධන අමාත්‍යාංශයේ ප්‍රවෘත්ති සේවයේ ප්‍රකාශනයකි.

1988. මතවැලි ව්‍යාපාර සහ අරමුණු, ඉඩම් හා ඉඩම් සංවර්ධන අමාත්‍යාංශයේ ප්‍රවෘත්ති සේවයේ ප්‍රකාශනයකි.

1993. මහවැලි ගඟ, සංවර්ධන ව්‍යාපාරය, ප්‍රගතිය,  
ප්‍රජාතාන්ත්‍රික සහ පුළුල්වූය, මහවැලි ඉංජිනේරු සහ  
නිර්මාණ ආයතනයේ ප්‍රකාශනයකි.

Berry, Brain. J.L., Edgar Conkling and Michael Ray.  
1976. *The Geography of Economic System*, London:  
International Prentice Hall.

Berry, Brain J.L. 1967. *Geography of Market Centres  
and Retail Distribution*, Foundation of Economic  
Geography Series, England wood.

Hagget Peter. 1979. *Geography-Modern Synthesis*, (3<sup>rd</sup>  
Edition) London: Harper and Row Publisher.

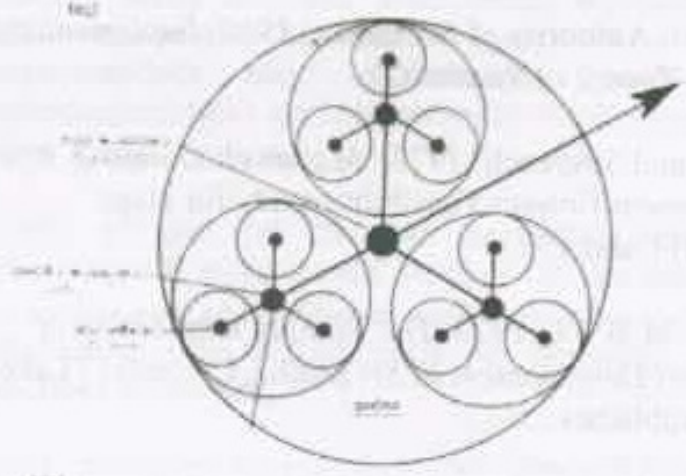
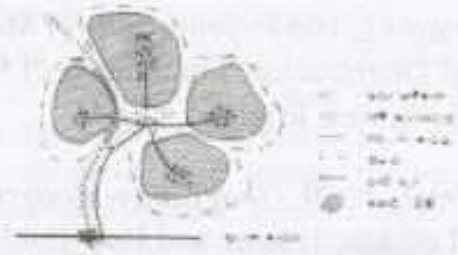
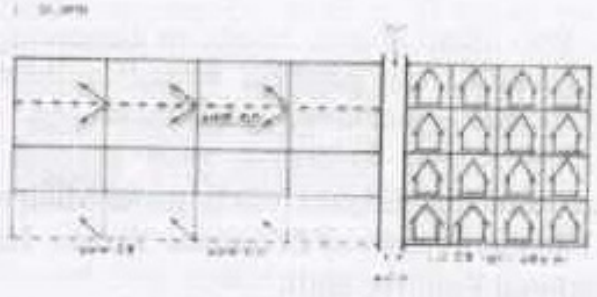
Mahaweli Authority of Sri Lanka. 1980. *Implementation  
Plan for Zone 2 of System 'C'*.

M.D.B. and Sogreach .1972. *Mahaweli Ganga  
Development Project-Feasibility study for stage  
II*; vol:vi i and viii.

Mendis, M.W.J.G. 1973. *The Planning implication of  
Mahaweli Development in Sri Lanka*, Colombo : Lake  
House publishes.

Morgan, W.B. and Plugh, L.C. 1971. *Agricultural  
Geography*. Menthunen and Co. Ltd.

# ලප ග්‍රන්ථය

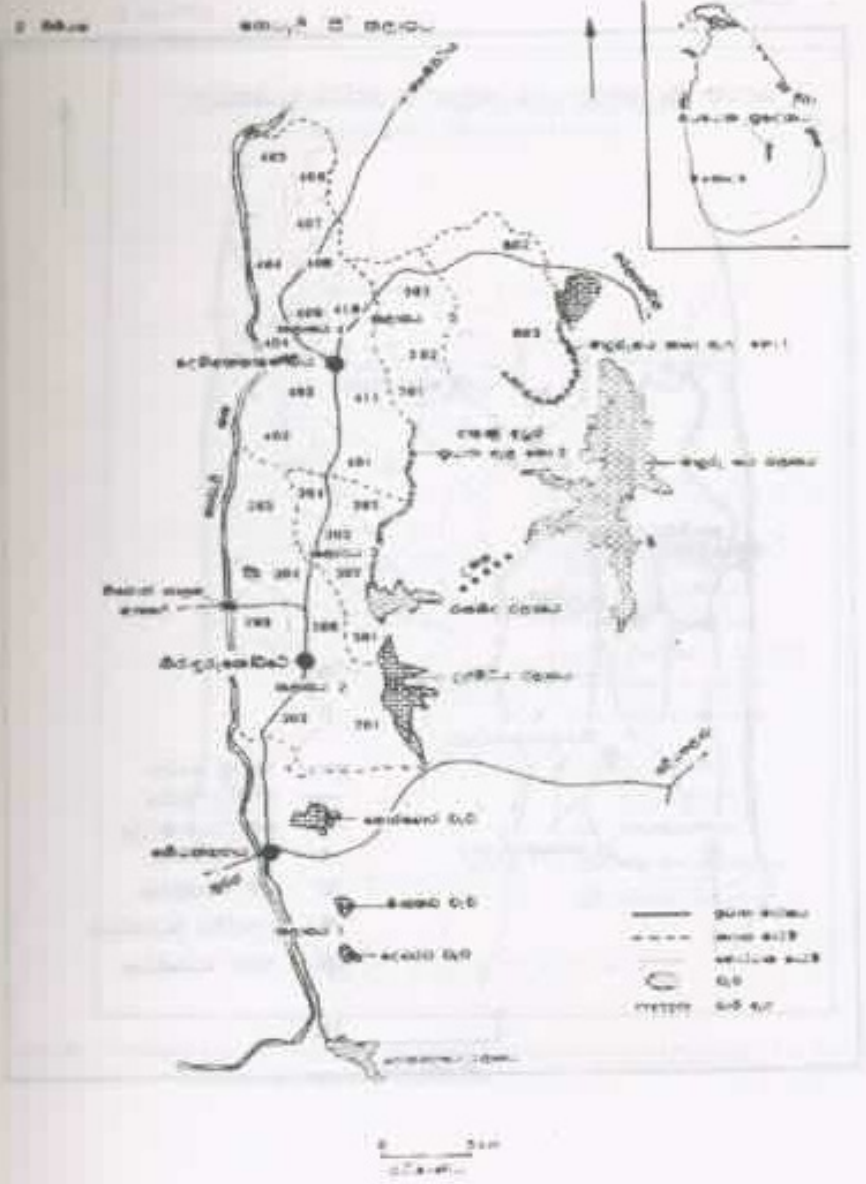


අංක 1

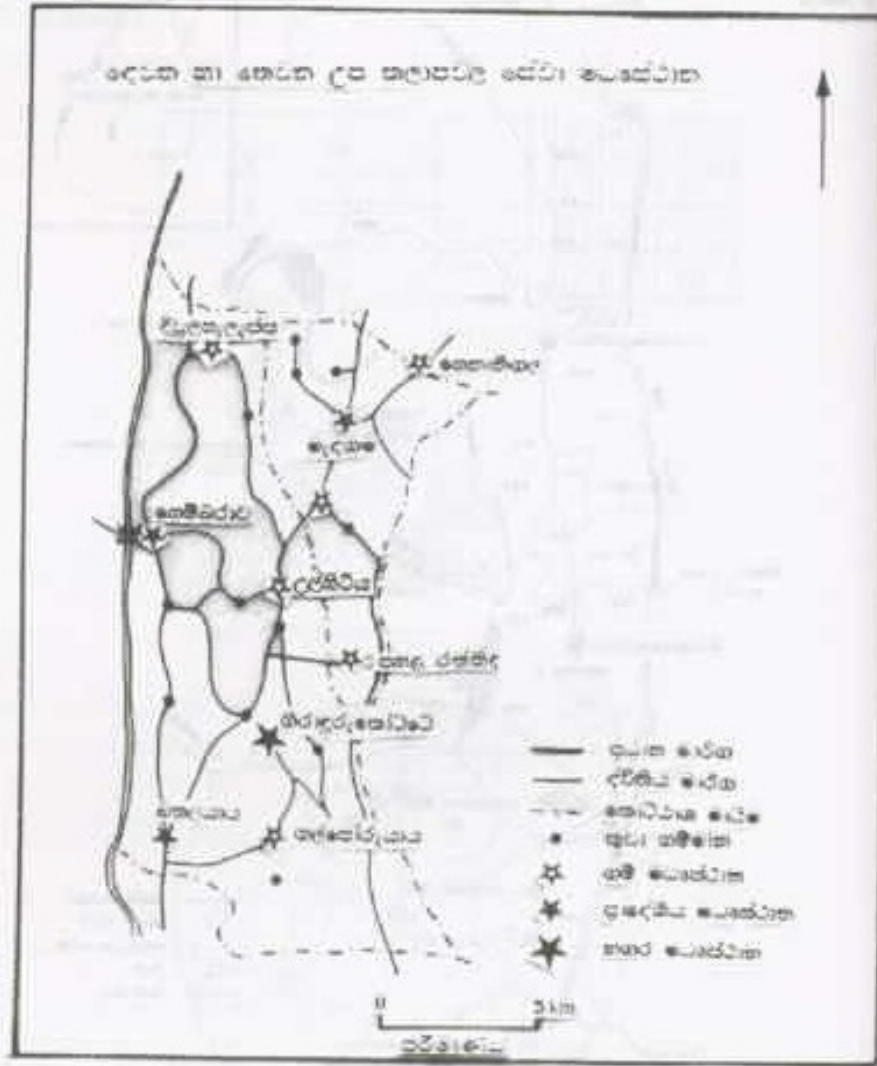
අංක 2

අංක 3

අංක 4

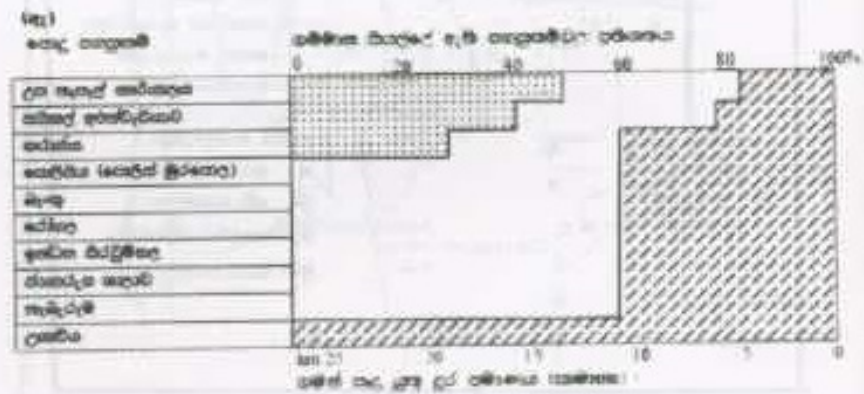




3. පිඹුලා





5. արկեր



արկերի ծախսերի մասնա արդյունքի փոփոխությունը կա 10% և 20% արկերի ծախսերի մասնա արդյունքի փոփոխությունը կա 10% և 20%



